

三重県土砂災害情報提供システム









県民のみなさんの避難行動や市町による避難勧告等の発令を適時・適切に行っていた
 だけるよう、「三重県土砂災害情報提供システム」を運用しています。

本システムでは、警戒レベルを用いた情報提供を開始しています。

変更1：警戒レベルを用いた情報提供の開始

変更2：気象情報等の凡例色の変更

気象情報・土砂災害警戒情報

	特別警報		特別警報	警戒レベル5相当
	土砂災害警戒情報		土砂災害警戒情報	警戒レベル4相当
	大雨警報		大雨警報	警戒レベル3相当
	大雨注意報		大雨注意報	警戒レベル2相当

土砂災害危険度情報（1kmメッシュ・地域別）

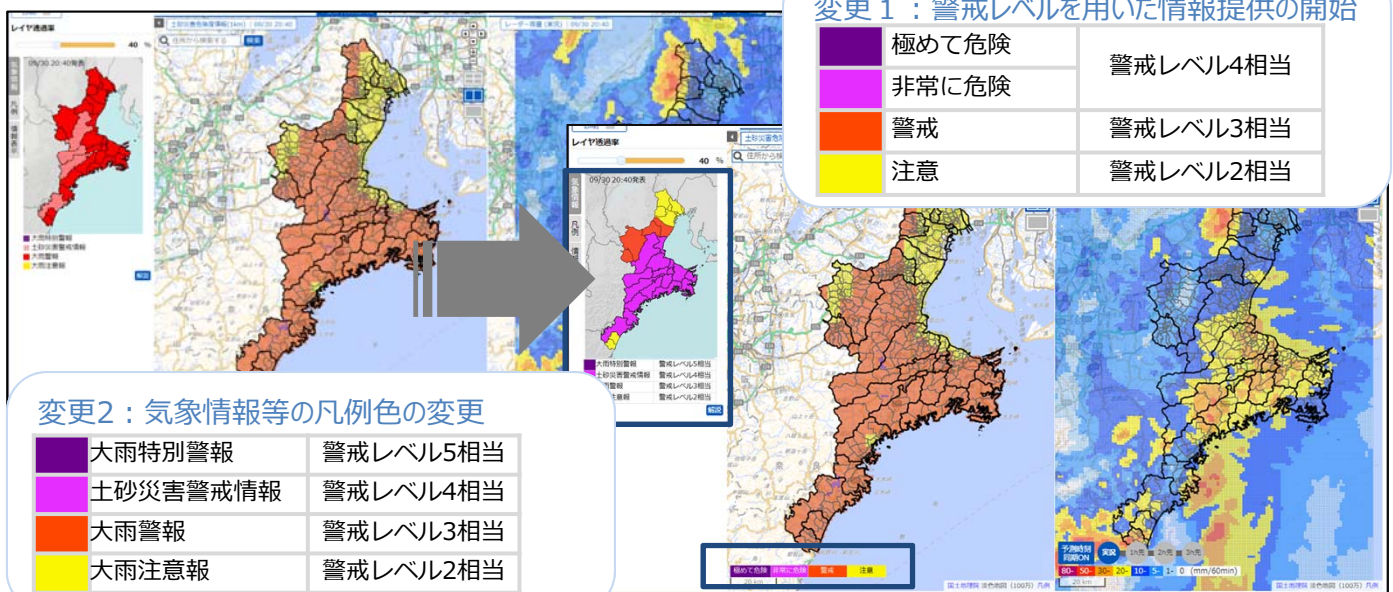
レベル4	極めて危険	実況で土砂災害警戒情報発表基準を超過	極めて危険	実況で土砂災害警戒情報発表基準を超過	警戒レベル4相当
レベル3	非常に危険	予想で土砂災害警戒情報発表基準を超過	非常に危険	予想で土砂災害警戒情報発表基準を超過	警戒レベル3相当
レベル2	警戒	実況または予想で大雨警報発表基準の土壌雨量指数を超過	警戒	実況または予想で大雨警報発表基準の土壌雨量指数を超過	警戒レベル3相当
レベル1	注意	実況または予想で大雨注意報発表基準の土壌雨量指数を超過	注意	実況または予想で大雨注意報発表基準の土壌雨量指数を超過	警戒レベル2相当

変更1：警戒レベルを用いた情報提供の開始

	極めて危険	警戒レベル4相当
	非常に危険	警戒レベル3相当
	警戒	警戒レベル2相当
	注意	

変更2：気象情報等の凡例色の変更

	大雨特別警報	警戒レベル5相当
	土砂災害警戒情報	警戒レベル4相当
	大雨警報	警戒レベル3相当
	大雨注意報	警戒レベル2相当



三重県 県土整備部 防災砂防課
 〒514-8570 津市広明町13番地（本庁5階）

Tel 059-224-2697
 Fax 059-224-2684
 E-Mail bssabo@pref.mie.lg.jp